RASTREADOR GPS 4G · 5,6 MM

Rastreador GPS Ultradelgado

Rastreador 4G ultradelgado que viaja con paquetes, tarimas y envíos, con sensores de temperatura, luz, golpe y movimiento.

4G LTE **5,6 mm** **Carga inalámbrica**



candadosatelitalsolar.com

DE UN VISTAZO

Ultradelgado y listo para viajar



5,6 mm

Etiqueta ultradelgada de 100 g, cabe en cualquier paquete

< 1,5 m

Multi-GNSS en exteriores, WiFi y celular en interiores

±0,1 °C

Temperatura calibrada entre 35 y 45 °C

194 días

De batería reportando cada 4 horas

Certificado: FCC · CE · RCM · CITC · TDRA · NBTC

CARACTERÍSTICAS

Rastreo y sensores en una etiqueta delgada

Etiqueta ultradelgada

5,6 mm y 100 g para paquetes, tarimas y contenedores.

Interiores y exteriores

GPS, GLONASS, Galileo, BeiDou, QZSS, más WiFi y celular.

Temperatura calibrada

±0,5 °C, ±0,1 °C entre 35 y 45 °C. ISO 17025 disponible.

Alertas de apertura y golpe

Luz, golpe, movimiento y temperatura: hasta 25 tipos de alerta.

Carga inalámbrica

Batería recargable de 1.900 mAh, sin cables que conectar.

Sondas opcionales

Sonda externa de temperatura o de temperatura y humedad.

BATERÍA

Meses de rastreo con una sola carga

194 días

Reportando cada 4 horas

108 días

Reportando cada 2 horas

57 días

Reportando cada hora

Con 2 horas de rastreo activo al día. Se recarga sin cables y se reutiliza en el siguiente envío.

APLICACIONES

Dónde usar el rastreador ultradelgado

Paquetes y envíos de alto valor
Puerta a puerta, con alerta cuando abren la caja.

Productos frescos
Ubicación y temperatura de frutas, verduras y flores.

Farmacéuticos
Temperatura calibrada para medicamentos y vacunas.

Tarimas y contenedores
Adhesivo 3M o cinchos en tarimas, cajas y contenedores.



Rastreo de ruta en la plataforma

PLATAFORMA DE RASTREO GPS

Todos sus activos en un solo lugar

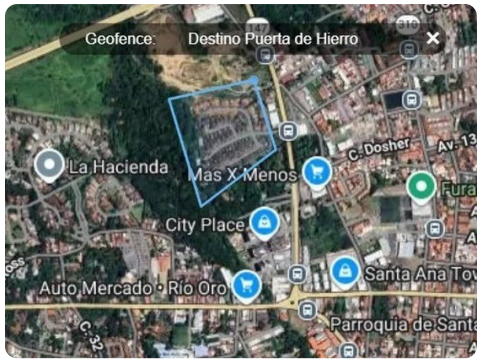

Plataforma web y app para Android y iOS

- Mapa en vivo y recorridos históricos
- Más de 130 alertas por app, correo y sonido
- Geocercas circulares, poligonales y por ruta
- Reportes programados por correo
- Comparta la ubicación en vivo con un enlace

ESPECIFICACIONES

Especificaciones técnicas

Red	4G LTE Cat 1, respaldo 2G GSM
Posicionamiento	GPS, GLONASS, Galileo, BeiDou, QZSS, < 1,5 m
Interiores	Posicionamiento por WiFi y celular (LBS)
Batería	1.900 mAh Li-Po, carga inalámbrica
Reposo	194 d a 4 h · 108 d a 2 h · 57 d a 1 h
Sensores	Temperatura, luz, movimiento, golpe
Precisión de temp.	±0,5 °C · ±0,1 °C entre 35 y 45 °C
Sondas externas	Temp. (-40 a 125 °C) o temp./humedad

Alertas	Hasta 25 tipos: caja abierta, golpe, temp.
Seguridad de datos	MD5 / AES128 · TCP, UDP, MQTT, SMS
Actualizaciones	Remotas (FOTA)
Protección	IP54 · -20 °C a +80 °C
Dimensiones	138 × 107 × 5,6 mm
Peso	100 g
Montaje	Adhesivo 3M o cinchos
Certificaciones	FCC, CE, RCM, CITC, TDRA, NBTC

4G LTE FDD Cat 1	B1 / B2 / B3 / B4 / B5 / B7 / B8 / B12 / B13 / B17 / B18 / B19 / B20 / B25 / B26 / B28 / B66
4G LTE TDD Cat 1	B34 / B38 / B39 / B40 / B41
2G GSM	850 / 900 / 1800 / 1900 MHz

CONTACTO

Información y pedidos

Qué incluye

- 1 × Rastreador GPS Ultradelgado
- SIM multioperador internacional (accesorio adicional)

¿Preguntas?

Escríbanos por WhatsApp para pedidos, dudas técnicas y la configuración en la plataforma de rastreo.

WhatsApp +506 8305 0652

candadosatelitalsolar.com

Enviamos a cualquier país