GPS PARA AUTO 4G · CORTE DE ARRANQUE

GPS para Auto 4G

Rastreador cableado y compacto para autos, pickups, camiones, motos y maquinaria, con corte de arranque desde la app.

4G LTE **Corte de arranque** **12 / 24 V**



candadosatelitalsolar.com

DE UN VISTAZO

Compacto, preciso y fácil de ocultar



3 segundos
Intervalo de reporte para un rastreo fluido en vivo

< 1,5 m
Precisión con GPS, Galileo, BeiDou y QZSS

5–32 V
Un solo modelo para vehículos de 12 V y 24 V

55 g
Compacto, 106 × 58 × 17 mm, con batería de respaldo

Certificado: FCC · CE · E-mark · RCM · CITC · TDRA · NBTC · Anatel

CARACTERÍSTICAS

Todo lo que sus vehículos necesitan

Rastreo GPS en tiempo real

GPS, Galileo, BeiDou y QZSS por 4G LTE Cat 1.

Corte de arranque remoto

Inmovilice el motor desde la plataforma o la app.

Alertas de encendido y energía

Encendido, energía, exceso de velocidad, remolque y geocercas.

Hábitos de manejo

Aceleraciones, frenadas y giros bruscos, más datos de choque.

SOS y Bluetooth

Entrada SOS, llavero de identificación, sensores de puerta y temperatura.

Compacto y oculto

55 g con batería de respaldo, se instala detrás del tablero.

CORTE DE ARRANQUE REMOTO

Control total del motor desde su teléfono



Instalación oculta

Cableado detrás del tablero, fuera de la vista.



Envíe el comando

Desde la plataforma web o la app.



Arranque bloqueado

El motor no arranca hasta que usted lo permita.



Restablezca cuando quiera

Habilite el arranque otra vez con un toque.

Incluye arnés con corte de arranque. Dos salidas digitales también pueden activar una bocina o sirena.

APLICACIONES

Dónde usar el GPS para auto

Flotas y camiones
Ubicación, rutas, paradas y hábitos de manejo.

Autos y pickups
Instalación oculta con corte de arranque desde la app.

Camiones refrigerados
Con sensores Bluetooth de puerta y temperatura.

Maquinaria y motos
Horas de encendido, ubicación y tamaño compacto.



Rastreo de ruta en la plataforma

PLATAFORMA DE RASTREO GPS

Todos sus vehículos en un solo lugar

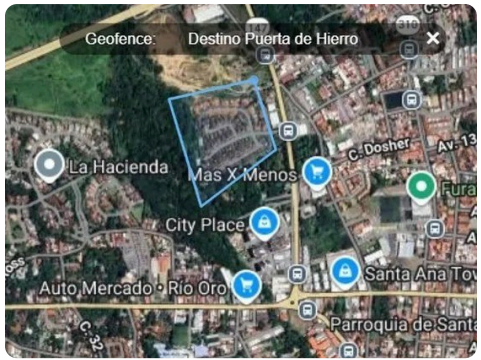

Plataforma web y app para Android y iOS

- Mapa en vivo y recorridos históricos
- Corte de arranque desde la app
- Más de 130 alertas por app, correo y sonido
- Reportes de viajes, paradas y manejo
- Comparta la ubicación en vivo con un enlace

ESPECIFICACIONES

Especificaciones técnicas

Red	4G LTE Cat 1, respaldo 2G GSM
Posicionamiento	GPS, Galileo, BeiDou, QZSS, < 1,5 m
Reportes	Hasta cada 3 segundos
Alimentación	5–32 V DC (12 V y 24 V)
Batería de respaldo	200 mAh Li-Po, 3,7 V
Entradas	Encendido (ACC) y botón SOS
Salidas	2 salidas digitales, corte de arranque
Bluetooth	BLE 4.2 para sensores y accesorios

Alertas	Encendido, energía, velocidad, remolque, choque
Memoria sin señal	Hasta 49.000 posiciones
Seguridad de datos	MD5 / AES256 · TCP, UDP, MQTT, SMS
Actualizaciones	Remotas (FOTA)
Protección	IP41 · -30 °C a +80 °C
Dimensiones	105,7 × 57,6 × 16,8 mm
Peso	55 g
Certificaciones	FCC, CE, E-mark, RCM, CITC, TDRA, NBTC, Anatel

4G LTE FDD Cat 1	B1 / B2 / B3 / B4 / B5 / B7 / B8 / B12 / B13 / B17 / B18 / B19 / B20 / B25 / B26 / B28 / B66
4G LTE TDD Cat 1	B34 / B38 / B39 / B40 / B41
2G GSM	850 / 900 / 1800 / 1900 MHz

ACCESORIOS BLUETOOTH

Agregue sensores e identificación de conductor por Bluetooth



Botón de Pánico e Identificación

Identifica a cada conductor y envía un SOS con un toque.



Sensor de Puerta y Temperatura

Aperturas de puerta con hora y ubicación, más la temperatura de la carga.



Sensor de Temperatura y Humedad

±0,2 °C y ±2 % HR, con alertas por sensor de luz.



Relé Bluetooth

Control remoto de bomba de combustible, arranque o A/C.

Todos los accesorios reportan a la misma plataforma.

CONTACTO

Información y pedidos

Qué incluye

- Rastreador y arnés con corte de arranque
- SIM multioperador internacional (accesorio adicional)

¿Preguntas?

Escríbanos por WhatsApp para pedidos, dudas técnicas y la configuración en la plataforma de rastreo.



WhatsApp +506 8305 0652



candadosatelitalsolar.com



Enviamos a cualquier país